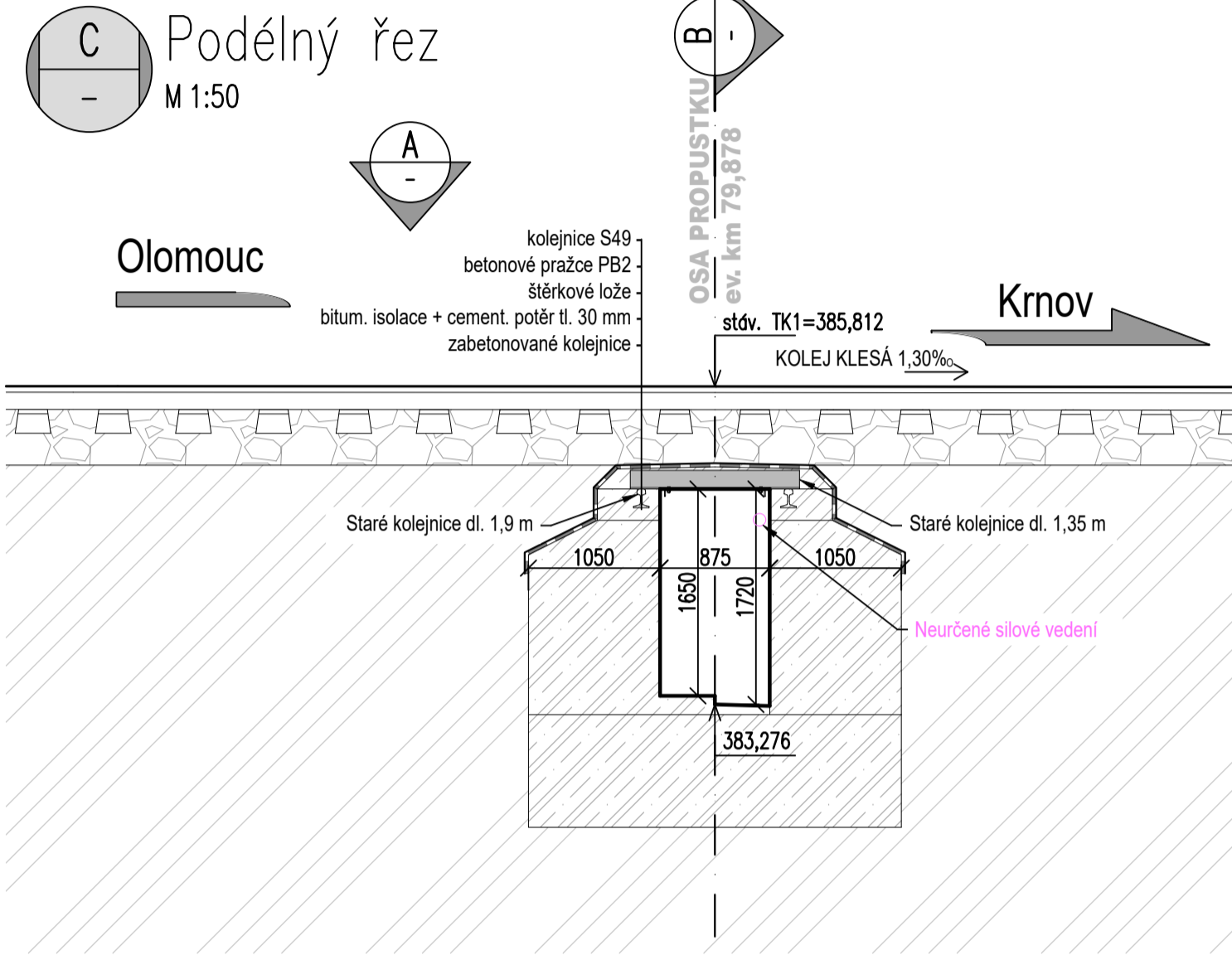
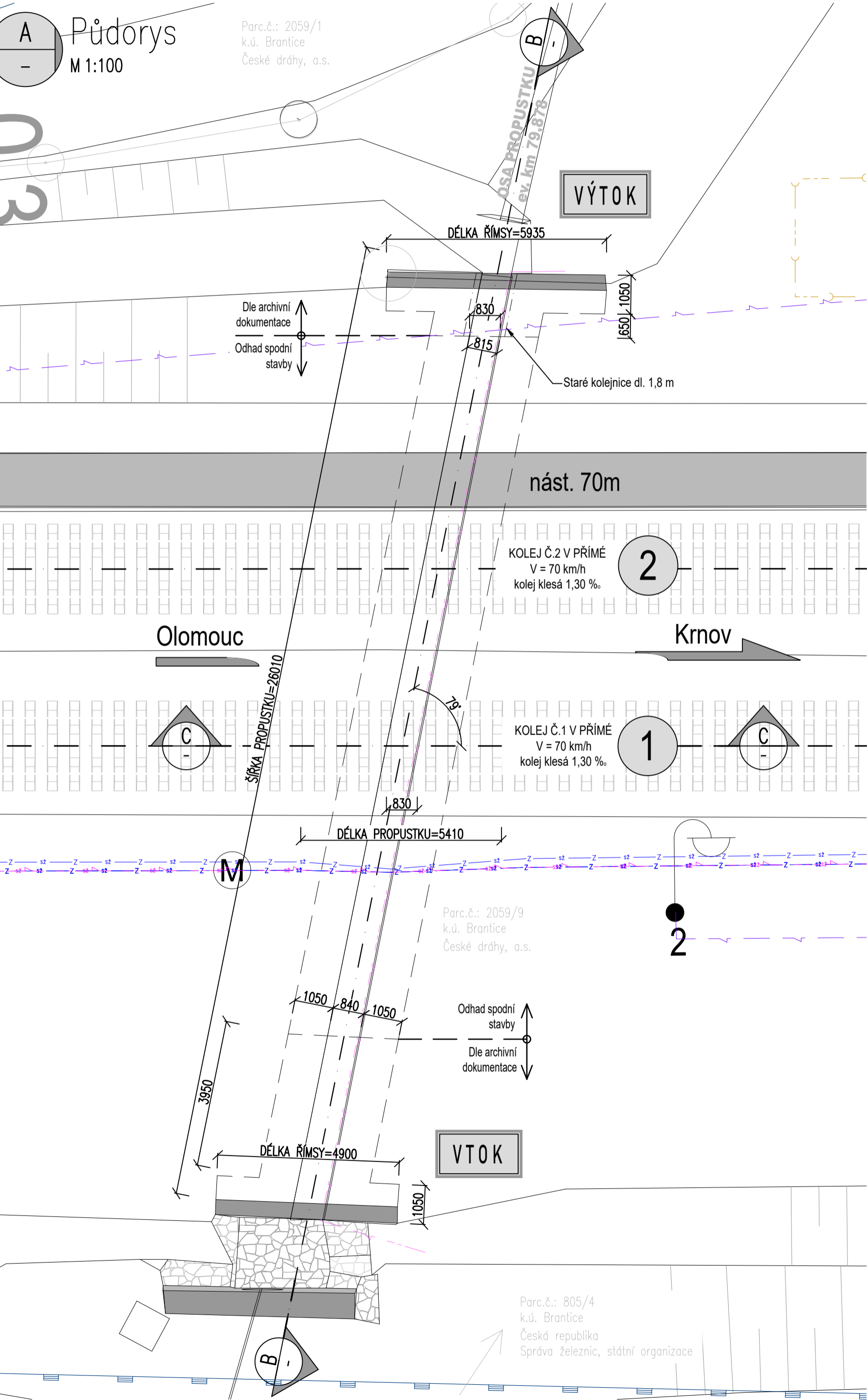


Prostá rekonstrukce trati v úseku Milotice nad Opavou – Brantice II. etapa – PD mostních objektů žst. Brantice

SO 02.4 ŽST Brantice, propustek v km 79,878

Přehledný výkres stávajícího stavu

M1:100, 1:50



POZNÁMKY

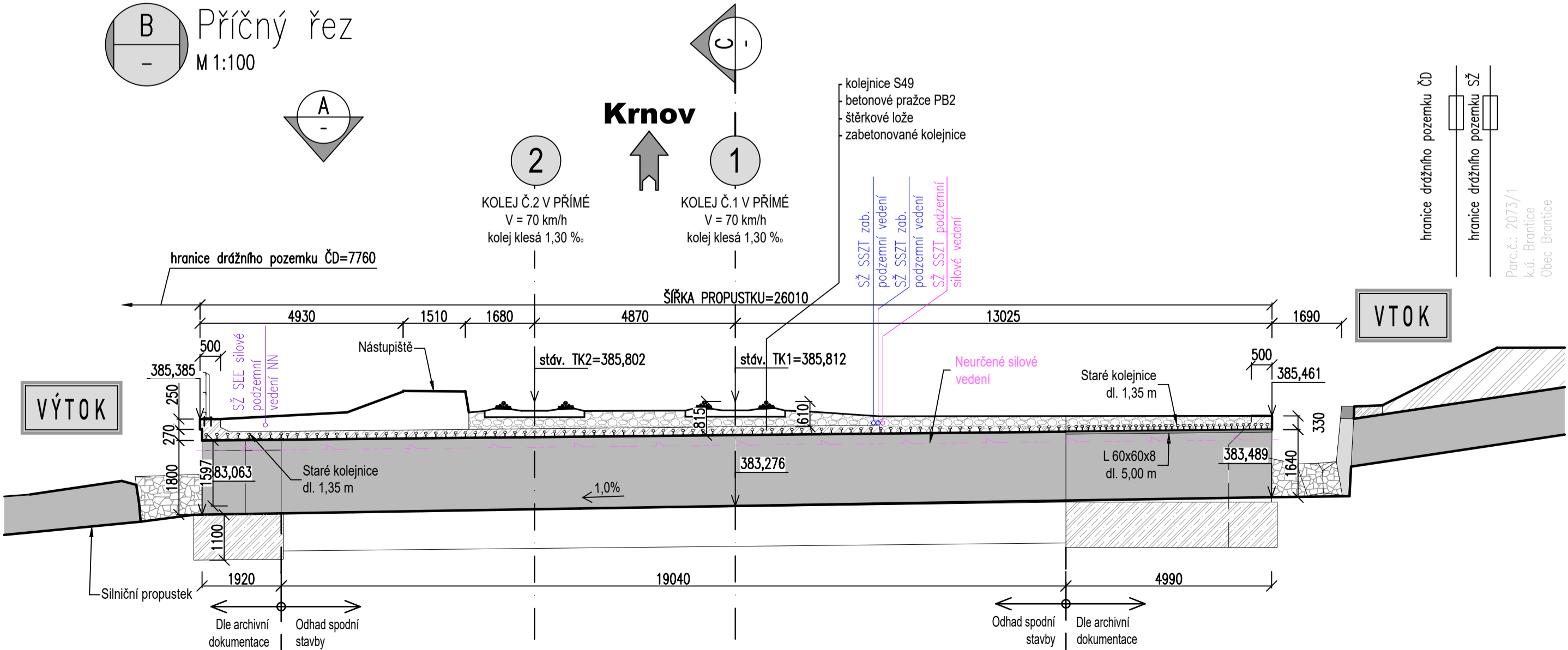
VIDITELNÉ ČÁSTI ZAKRESLENY ZE ZAMĚŘENÍ, ZBYTEK DLE ARCHIVNÍ DOKUMENTACE A ZKUŠENOSTI PROJEKTANTA

LEGENDA

Hranice parcel SŽDC s.r.o.
Hranice parcel ČD a.s.

STÁVAJÍCÍ INŽENÝRSKÉ SÍTĚ

Neurčené silové vedení
SŽ SSZT zab. podzemní vedení
SŽ SSZT podzemní silové vedení
SŽ SEE silové podzemní vedení NN
SŽ kanalizace



			ČÍSLO SOUPRAVY:
REVIZE Č.	DATUM	ZMĚNA	

		EXPROJEKT s.r.o. Herspická 758/13 619 00 Brno		tel. : +420 533 312 000 E-mail: info@exprojekt.cz ID: dh84e85
OBJEDNATEL:  Správa železnic, státní organizace Oblastní ředitelství Ostrava, Muglinovská 1038/5, 702 00 Ostrava				
HLAVNÍ INŽENÝR PROJEKTU Ing. Dominik Mojžíšek		ODPOVĚDNÝ PROJ. PS, SO Ing. Martin Chaloupka	VYPRACOVAL Ing. Vojtěch Bureš	KONTROLOVAL Ing. Jan Malenák
KRAJ: Moravskoslezský		POVĚŘENÝ MŮ: Krnov / k.ú. Brantice		STUPEŇ: DPS+PDS
Prostá rekonstrukce trati v úseku Milotice nad Opavou – Brantice II. etapa – PD mostních objektů žst. Brantice SO 02.4 ŽST Brantice, propustek v km 79,878			ZAK. ČÍSLO 2024-187	
			MĚŘÍTKO 1:100, 1:50	POČET FORMÁTŮ 8 x A4
			DATUM: 04/2025	
Přehledný výkres stávajícího stavu			ČÁST DOKUM. D.142	PŘÍLOHA 2.002